

**“AVVISO PUBBLICO IN ATTUAZIONE DELLA L.R.
15/2001 E DGR. 791/2016”**

ASSOCIAZIONE TEMPORANEA DI SCOPO TRA I COMUNI DI

**MONTALTO di CASTRO
ISCHIA di CASTRO**

—•—

**SISTEMA VIDEOSORVEGLIANZA URBANA
PROGETTO ESECUTIVO**

redatto ai sensi degli artt. 24 e 33 del DPR 207/2010


ALLEGATO C

LOCALIZZAZIONE INTERVENTI

PROGETTAZIONE

Dr. Ernesto Massetti

Dr. Ernesto Massetti
Studio Associato Massetti & Partners
Via Raffaello, 11 - 01100 Viterbo
P.IVA Ditta Individuale: 01768900563
C.F.: MSSRST53T21M02Y - Tel. 333.6835549
e-mail: ernest6.massetti@gmail.com
PEC: ernesto.massetti@pec.it



1. MONTALTO DI CASTRO

1.1 SISTEMA ATTUALMENTE IN FUNZIONE – MONTALTO di CASTRO

| | | TLC Contesto | TLC Contesto Esteso | TLC Dome | TLC Analogiche |
|----|---|-----------------|---------------------------|----------|-------------------|
| | MONTALTO DI CASTRO | | | | |
| 1 | POLIZIA LOCALE VIA GUGLIELMI GIACINTO | | | | 4 |
| 2 | BIBLIOTECA COMUNALE VIA TIRRENIA | | | | 7 |
| 3 | EX MATTATOIO VIA DEL MATTATOIO | | | | 4 |
| 4 | REGINA PACIS VIA TIRRENIA | | | 1 | 5 |
| 5 | COMUNE DI MONTALTO DI CASTRO VIA ROMA | 1 | | 1 | 1 |
| 6 | TEATRO LEA PADOVANI VIA AURELIA TARQUINIA | | 2 | 1 | |
| 7 | TERMINAL (FERMATA AUTOBUS) PIAZZALE TARQUINIA | | | 1 | |
| 8 | SCUOLA MEDIA STATALE VIA GIULIO CESARE | 1 | | | |
| 9 | PARCO DELLA RIMEMBRANZA VIA CASTRENSE | 1 | 1 | | |
| 10 | SOTTO PASSAGGIO DELLA STRADA REGIONALE 312 CASTRENSE | 2 | | | |
| 11 | MARINA DI MONTALTO VIA ARBEA | 1 | | 1 | |
| | TOTALI | 6 | 3 | 5 | 21 |
| | PESCIA ROMANA | | | | |
| 12 | CAMPANILE CHIESA S. GIUSEPPE OPERAIO P.ZZA DELLE MIMOSE | 1 | | | |
| 13 | CHIESA S.GIUSEPPE OPERAIO SU PARCO GIARDINI | 1 | | | |
| 14 | VIA DEI LILLA' | | | 1 | |
| 15 | VIALE DEI PINI | | | 1 | |
| 16 | VIA DEI RIMESSINI (STRUTTURA IN LEGNO DAVANTI AL BAR) | 1 | | | |
| 17 | VIA DEI RIMESSINI VIA DEI CARBONARI | 2 | | | |
| 18 | VIA DELLA MARZOLA | 3 | | | |
| 19 | LOCALITA' LE GRATTICIARE | | 1 | 1 | |
| 20 | DELEGAZIONE PESCIA | | | | 2 |
| 21 | STRADA DEL TIRRENO | | | 1 | |
| | TOTALI | 8 | 1 | 4 | 2 |

1.2 ESIGENZE PRIORITARIE - MONTALTO di CASTRO

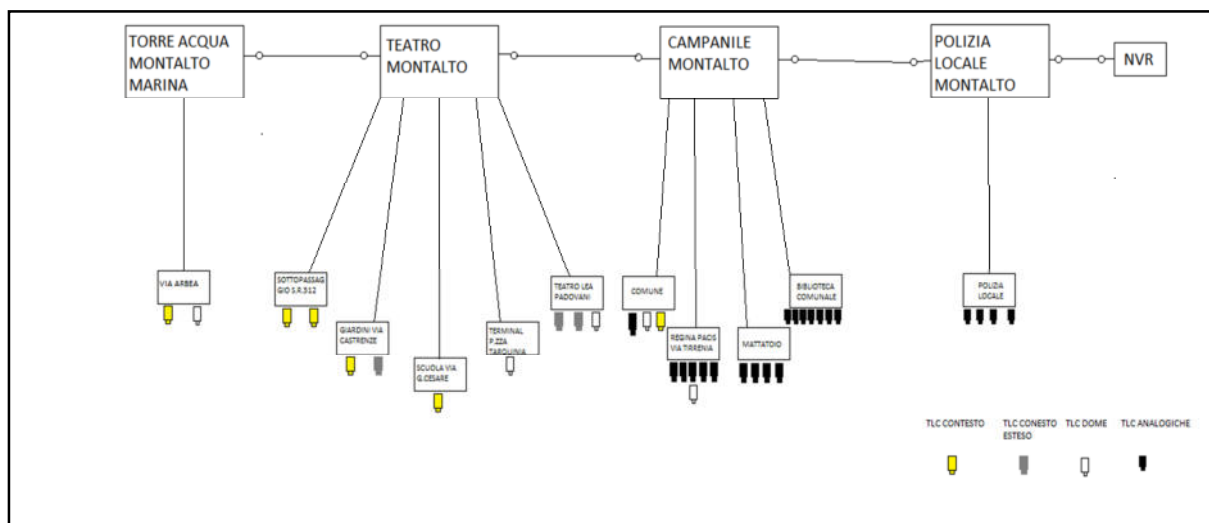
Con il presente sub-intervento saranno attuate le seguenti azioni prioritarie:

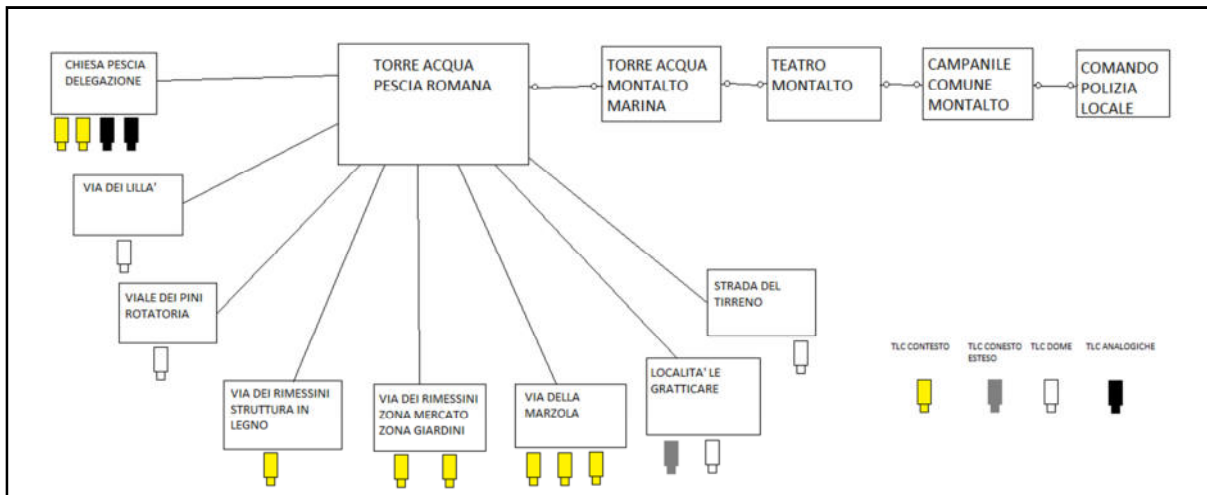
| | NUOVE ESIGENZE | |
|---|--|--|
| 1 | POTENZIAMENTO DELLA RETE RADIO | Razionalizzazione e potenziamento degli apparati radio per la trasmissione delle immagini riprese dalle telecamere verso la Centrale Operativa |
| 2 | POTENZIAMENTO DELLA CENTRALE OPERATIVA | Razionalizzazione e potenziamento del SottoSistema di Visualizzazione (Monitor, Server, Software) |

1.2 LOCALIZZAZIONE – MONTALTO DI CASTRO

Per quanto riguarda l'azione inerente il "Potenziamento della Rete Radio" gli interventi sono localizzati negli stessi siti utilizzati dal **SISTEMA Attuale** per la distribuzione del segnale che vengono di seguito elencati:

| |
|----------------------|
| SEDE POLIZIA LOCALE |
| CAMPANILE MONTALTO |
| TEATRO MONTALTO |
| TORRE ACQUA MONTALTO |
| TORRE ACQUA PESCIA |
| CAMPANILE PESCIA |





Per quanto attiene l'azione inerente il "Potenziamento della Sala Operativa" gli interventi sono localizzati presso il Comando della Polizia Locale.

1.3 QUADRO DELLE ESIGENZE SUPPLETIVE – MONTALTO di CASTRO

Gli interventi sopra evidenziati sono coerenti con il Quadro Economico del Progetto approvato dal Ministero, tuttavia si evidenzia che le esigenze del Comune vanno oltre le necessità ragionevolmente finanziabili con il finanziamento ministeriale e riguardano una serie di altri siti che se realizzati consentirebbero una copertura esaustiva delle esigenze in ordine alla sicurezza pubblica.

Al fine di fornire una visione globale delle necessità del Comune di Montalto di Castro nella successiva tabella si evidenziano anche le esigenze suppletive individuate dall'Amministrazione. Quest'ultime NON fanno parte del presente intervento e saranno realizzate successivamente con risorse da individuare, si precisa tuttavia che le stesse possono essere oggetto di offerte migliorative da parte delle ditte partecipanti.

| | INTERVENTI SUPPLETIVI | |
|---|--|---|
| a | COMPLETAMENTO DELLA MIGRAZIONE ANALOGICO/DIGITALE | sostituzione delle 23 apparecchiature analogiche del SISTEMA Attuale con apparati digitali |

Nel dettaglio





| | |
|---------------------------------------|---|
| POLIZIA LOCALE VIA GUGLIELMI GIACINTO | 4 |
| BIBLIOTECA COMUNALE VIA TIRRENIA | 7 |
| EX MATTATOIO VIA DEL MATTATOIO | 4 |
| REGINA PACIS VIA TIRRENIA | 5 |
| COMUNE DI MONTALTO DI CASTRO VIA ROMA | 1 |
| DELEGAZIONE PESCIA | 2 |

2. ISCHIA DI CASTRO

2.1 ESIGENZE PRIORITARIE - ISCHIA DI CASTRO





| | NUOVE ESIGENZE | TLC Contesto | TLC Targhe | TLC Contesto Esteso |
|---|---|-----------------|---------------|---------------------------|
| 1 | ACCESSO AL PAESE DA SP LAMONE DIREZIONE DA VALENTANO IN PROSSIMITA' INCROCIO ZONA INDUSTRIALE | 1 | 1 | |
| 2 | ACCESSO AL PAESE DA SP DOGANELLA ALTEZZA INCROCIO SP DOGANELLA – VIA G. FALCONE | 1 | 1 | |
| 3 | ACCESSO AL PAESE SP LAMONE DIREZIONE FARNESE ALTEZZA CIMITERO COMUNALE | 1 | 1 | |
| | TOTALE | 3 | 3 | |

2.2 LOCALIZZAZIONE - ISCHIA DI CASTRO

| 1) ACCESSO AL PAESE DA SP LAMONE DIREZIONE DA VALENTANO IN PROSSIMITA' INCROCIO ZONA INDUSTRIALE | | | | | | | |
|---|---|--|----------|---|--|-----|----------------------|
| Coordinate: https://www.google.com/maps/@42.5448636,11.7734559,3a,75y,243.69h,94.9t/data=!3m6!1e1!3m4!1sUD0EMihL1vr33aSUConWVg!2e0!7i13312!8i6656 | | | | | | | |
| TLC/CONTESTO | 1 | TLC/TARGHE | 1 | TLC/CONTESTO ESTESO | | TLC | Registrazione Locale |
| DETTAGLI REALIZZATIVI | | | | | | | |
| TLC | POSIZIONAMENTO | ORIENTAMENTO | PRIORITÀ | NOTE | | | |
| NC/1.1 TLC Contesto |  |  | P1 | POSIZIONE <ul style="list-style-type: none"> SU PALO PI POSTO SUL BIVIO ORIENTAMENTO <ul style="list-style-type: none"> DIREZIONE VALENTANO | | | |
| NT/1.2 TLC Targhe |  |  | | POSIZIONE <ul style="list-style-type: none"> SU PALO PI POSTO SUL BIVIO ORIENTAMENTO <ul style="list-style-type: none"> DIREZIONE VALENTANO | | | |





2) ACCESSO AL PAESE DA SP DOGANELLA ALTEZZA INCROCIO SP DOGANELLA – VIA G. FALCONE

Coordinate: <https://www.google.com/maps/@42.5422138,11.7652896,3a,75y,37.57h,89.43t/data=!3m6!1e1!3m4!1sQFa80Q2AX5e-Ma8JOIsyvQ!2e0!7i13312!8i6656>

| TLC/CONTESTO | 1 | TLC/TARGHE | 1 | TLC/CONTESTO ESTESO | | TLC | Registrazione Locale |
|--|--|---|-----------|--|--|-----|----------------------|
| DETTAGLI REALIZZATIVI | | | | | | | |
| TLC | POSIZIONAMENTO | ORIENTAMENTO | PRIORITÀ | NOTE | | | |
| NC/2.1 TLC Contesto |  |  | P1 | INTERVENTO PRELIMINARE <ul style="list-style-type: none"> • INSTALLARE ED ALIMENTARE PALO IN PROSSIMITÀ CARTELLO STRADALE POSIZIONE <ul style="list-style-type: none"> • SU PALO ALIMENTATO ORIENTAMENTO <ul style="list-style-type: none"> • DIREZIONE ISCHIA | | | |
| NT/2.2 TLC Targhe |  |  | | INTERVENTO PRELIMINARE <ul style="list-style-type: none"> • INSTALLARE ED ALIMENTARE PALO IN PROSSIMITÀ CARTELLO STRADALE POSIZIONE <ul style="list-style-type: none"> • SU PALO ALIMENTATO ORIENTAMENTO <ul style="list-style-type: none"> • DIREZIONE PIANIANO | | | |

3) ACCESSO AL PAESE SP LAMONE DIREZIONE FARNESE ALTEZZA CIMITERO COMUNALE

Coordinate: <https://www.google.com/maps/@42.5459955,11.75831,3a,75y,300.82h,76.77t/data=!3m6!1e1!3m4!1symNzpnYzoqLDtZmJDKBEag!2e0!7i13312!8i6656>

| TLC/CONTESTO | 1 | TLC/TARGHE | 1 | TLC/CONTESTO ESTESO | | TLC Registrazione Locale | |
|--|--|---|-----------|--|---|-----------------------------|--|
| DETTAGLI REALIZZATIVI | | | | | | | |
| TLC | POSIZIONAMENTO | ORIENTAMENTO | PRIORITÀ | NOTE | | | |
| NC/3.1 TLC Contesto |  |  | P1 | POSIZIONE <ul style="list-style-type: none"> SU PALO PI POSTO SULLA AIUOLA SPARTITRAFFICO CENTRALE | ORIENTAMENTO <ul style="list-style-type: none"> DIREZIONE VS. VIA MARCONI | | |
| NT/3.2 TLC Targhe |  |  | | POSIZIONE <ul style="list-style-type: none"> SU PALO PI POSTO SULLA AIUOLA SPARTITRAFFICO CENTRALE | | | |

2.3 QUADRO DELLE ESIGENZE SUPPLETIVE - ISCHIA DI CASTRO

Gli interventi sopra evidenziati sono coerenti con il Quadro Economico del Progetto approvato dal Ministero, tuttavia si evidenzia che le esigenze del Comune vanno oltre le necessità ragionevolmente finanziabili con il finanziamento ministeriale e riguardano una serie di altri siti che se realizzati consentirebbero una copertura esaustiva delle esigenze in ordine alla sicurezza pubblica.

Al fine di fornire una visione globale delle necessità del Comune di ISCHIA di CASTRO nella successiva tabella si evidenziano anche le esigenze suppletive individuate dall'Amministrazione.

Quest'ultime NON fanno parte del presente intervento e saranno realizzate successivamente con risorse da individuare, si precisa tuttavia che le stesse possono essere oggetto di offerte migliorative da parte delle ditte partecipanti.

| | ESIGENZE SUPPLETIVE | TLC Contesto | TLC Targhe | NOTE |
|---|--|--------------|------------|---|
| a | <p>ACCESSO AL PAESE DA STRADA SANTA LUCIA - ALTEZZA CENTRO DI RESTAURO COMUNALE CIMITERO COMUNALE</p> <p>https://www.google.com/maps/@42.5427253,11.7564115,3a,90y,119.17h,82.59t/data=!3m6!1e1!3m4!1sgsMo8SHdjyypJ1WCXkhPYQ!2e0!7i13312!8i6656</p> | 1 | 1 | <p>POSIZIONE</p> <ul style="list-style-type: none"> su lampione PI posto sulla casa in corrispondenza della curva <p>ORIENTAMENTO</p> <ul style="list-style-type: none"> TLC targhe – direzione entrata Ischia TLC contesto - direzione entrata Ischia |
| b | <p>VIA SAN PIETRO</p> <p>https://www.google.com/maps/@42.5462056,11.7684712,3a,75y,23.16h,105.45t/data=!3m6!1e1!3m4!1st8lavyl38Fg4yzJeZ4X3OA!2e0!7i13312!8i6656</p> | 1 | | <p>POSIZIONE</p> <ul style="list-style-type: none"> su palo PI posto al centro dello slargo di fronte a Eurofficina <p>ORIENTAMENTO</p> <ul style="list-style-type: none"> TLC contesto - direzione via San Pietro |
| c | <p>PIAZZA IMMACOLATA</p> <p>https://www.google.com/maps/@42.5446217,11.7541116,3a,75y,162.03h,90.18t/data=!3m6!1e1!3m4!1sWCGMcH_8c1JzpmTfs-Y2Kw!2e0!7i13312!8i6656</p> | 1 | | <p>POSIZIONE</p> <ul style="list-style-type: none"> in corrispondenza lampione PI posto sulla casa in corrispondenza "abbigliamento MOMINA" <p>ORIENTAMENTO</p> <ul style="list-style-type: none"> TLC contesto – vs. Piazza Immacolata |
| d | <p>ACCESSO AL PAESE SP LAMONE DIREZIONE FARNESE ALTEZZA CIMITERO COMUNALE</p> <p>https://www.google.com/maps/@42.5459955,11.75831,3a,75y,300.82h,76.77t/data=!3m6!1e1!3m4!1symNzpnYzoqLDtZmJDKBEag!2e0!7i13312!8i6656</p> | 1 | | <p>POSIZIONE</p> <ul style="list-style-type: none"> SU PALO PI POSTO SULLA AIUOLA SPARTITRAFFICO CENTRALE <p>ORIENTAMENTO</p> <ul style="list-style-type: none"> TLC contesto – vs. Ischia |