




LEGENDA

-  ART: ALTRE AREE TERRITORIALI MODELLATI ARTIFICIALMENTE
-  SEMINATIVI SEMPLICI IN AREE IRRIGUE
-  VEGETAZIONE RADA CON PRESENZA DI CANNA COMUNE

Stralcio catastale
scala 1:1.000



Comune di Montalto di Castro (VT)

SCALA

1:1.000

TAVOLA

A

DATA

Luglio 2023



REVISIONI :

Rev. 00

PROGETTO :
RISORSE DI CUI ALL'ART. 1, COMMA 139 e succ. L. 145/2018) – INTERVENTO FINANZIATO DALL'UNIONE EUROPEA – NEXT GENERATIONEU - LAVORI DI RIQUALIFICAZIONE URBANA VIA TRE CANCELLI - MONTALTO MARINA - 2° STRALCIO (CUP J21B18000590002).

CARTA USO DEL SUOLO

LEGENDA

-  ART: ALTRE AREE TERRITORIALI MODELLATI ARTIFICIALMENTE
-  CLASSE III: SUOLI CON SEVERE LIMITAZIONI E CON ELEVATI RISCHI PER EROSIONE, PROFONDITA' MODESTA, PRATICHE SPECIALI PER PROTEGGERE IL SUOLO DALL'EROSIONE, MODERATA SCELTA COLTURE

Stralcio catastale
scala 1:1.000



Comune di Montalto di Castro (VT)

SCALA
1:1.000

PROGETTO :
RISORSE DI CUI ALL'ART. 1, COMMA 139 e succ. L. 145(2018) - INTERVENTO FINANZIATO DALL'UNIONE EUROPEA - NEXT GENERATIONEU - LAVORI DI RIQUALIFICAZIONE URBANA VIA TRE CANCELLI - MONTALTO MARINA - 2° STRALCIO (CUP J21B18000590002)

TAVOLA
B

DATA
Luglio 2023

CARTA DELLA CLASSIFICAZIONE
AGRONOMICA DEI TERRENI

REVISIONI :
Rev. 00



Comune di Montalto di Castro (VT)



SCALA

1:1.000

TAVOLA

C

DATA

Luglio 2023

REVISIONI:

Rev. 00

PROGETTO:

RISORSE DI CUI ALL'ART. 1, COMMA 139 e succ. L. 145/2018) - INTERVENTO FINANZIATO DALL'UNIONE EUROPEA - NEXT GENERATIONEU - LAVORI DI RIQUALIFICAZIONE URBANA VIA TRE CANCELLI - MONTALTO MARINA - 2° STRALCIO (CUP J21B18000590002).

PUNTI DI RIPRESA FOTOGRAFICI
SU BASE CATASTALE