

**VINCOLO IDROGEOLOGICO**

**SCHEMA NOTIZIE**

SOGGETTO RICHIEDENTE : COMUNE DI MONTALTO DI CASTRO

TITOLO PER LA RICHIESTA: \_\_\_\_\_

TIPO DI INTERVENTO E SCOPO: MANUTENZIONE STRAORDINARIA  
USABILITÀ COMPLESSIVA

TIPOLOGIA D'INTERVENTO RICADENTE IN TABELLA : **A**

LOCALIZZAZIONE: US TRE CUCCELLI

COMUNE DI: MONTALTO DI CASTRO (VT)

LOCALITÀ: MONTALTO MARINA

RIFERIMENTI CARTOGRAFICI:

IGM: \_\_\_\_\_

CARTA TECNICA REGIONALE: 353080

RIFERIMENTI CATASTALI:

FOGLIO N°: 75

PARTICELLA N°: VEN STRICIO CASTRO

**DESCRIZIONE DELL'OPERA:**

Superficie interessata dall'opera: m<sup>2</sup>. 7860,00 Sup. del lotto interessato m<sup>2</sup> \_\_\_\_\_

Movimenti di terra previsti: m<sup>3</sup>. 2054 Modalità di impiego del terreno di risulta 10 PIZZE

RIUTILIZZATI 10 PIZZE A DISCORDIA Edificazione prevista: m<sup>3</sup> /

Superficie interessata da opere accessorie e strumentali: m<sup>2</sup> /

Modalità di trattamento dei reflui RIUTILIZZATI PER IRRIGAZIONE AREE VERDI

Destinazione degli scarichi: \_\_\_\_\_

Destinazione acque meteoriche canalizzate: UTILIZZO PER IRRIGAZIONE AREE VERDI

**CARATTERISTICHE IDROGEOLOGICHE DELL'AREA:**

**RISORSE IDRICHE**

Bacino idrografico principale: Fiora

Acque che lambiscono o attraversano il fondo: si

Presenza di sorgenti nel fondo: no; distanza dall'intervento: m \_\_\_\_\_

Presenza di pozzi entro un raggio di 100 m dall'intervento: no

Distanza eventuale tra pozzo e impianto di trattamento reflui: m \_\_\_\_\_

Profondità della falda acquifera: m 5

**GEOPEDOLOGIA E MORFOLOGIA DEL SUOLO**

Profondità del suolo: 60c m Tipo di roccia madre: sabbie alluvionali

Permeabilità del suolo medio-alta Altitudine s.l.m. m 5

Pendenza % 0.5 Esposizione: SE

Stabilità dell'area: scarsa  sufficiente  buona  da verificare

Potenzialità di dissesto: nessuna  scarsa  elevata

Area compresa nelle zone a rischio dei piani delle A. di B. NO  SI

Fenomeni di dissesto in atto: no



**VEGETAZIONE ED USO DEL SUOLO**

Bosco: NO  SI  % \_\_\_\_\_ tipo \_\_\_\_\_

Cespugliato (%): \_\_\_\_\_ Prati e pascoli (%): \_\_\_\_\_

Colture agrarie (%): \_\_\_\_\_ Inculti e improduttivi (%) 100

Altro: \_\_\_\_\_



SCHEDA NOTIZIE N. 2

**URBANISTICA E VINCOLI**

**ESTREMI DI PRG – PDF**

L'intervento ricade in zona E4 - B6.1 di PRG / P di F

Lotto minimo : \_\_\_\_\_

Indice di fabbricabilità: \_\_\_\_\_

Complessivo : \_\_\_\_\_

Per abitazione : \_\_\_\_\_

Per annessi agricoli: \_\_\_\_\_

Altro : \_\_\_\_\_

Viabilità di accesso: USABILITA' COMUNE

Abitazioni nella zona: VILLINI A SCHIERA

Altre infrastrutture civili esistenti o in costruzione nella zona e in aree limitrofe:

\_\_\_\_\_

Presenza di impianti potenzialmente a rischio (impianti industriali, dighe o invasi, discariche, ecc.): \_\_\_\_\_

Terreni confinanti e tipo di uso del suolo degli stessi:

Nord LOTI EDIFICATI

Sud TERRENO AGRICOLA


Est USABILITA' COMUNE

Ovest LOTI EDIFICATI

VINCOLI TERRITORIALI ESISTENTI	SI	NO
Vincolo paesistico ex lege 1497/39	X	
Vincolo ex lege 431/85:	X	
Vincolo archeologico ex lege 1089/39:		X
Vincolo monumentale ex lege 1089/39		X
Area naturale protetta:		X
Piano territoriale paesistico:	X	
Usi civici		X
Altro : <u>DEI 149 COMMA 4 LETTINI DEL DLGS 42/2004</u>	X	

DATA: 07-06-2023 / \_\_\_\_\_

TIMBRO E FIRMA:



IL RICHIEDENTE

\_\_\_\_\_

SCHEDA NOTIZIE N. 3