Stralcio della Carta Tecnica Regionale
scala 1:10.000

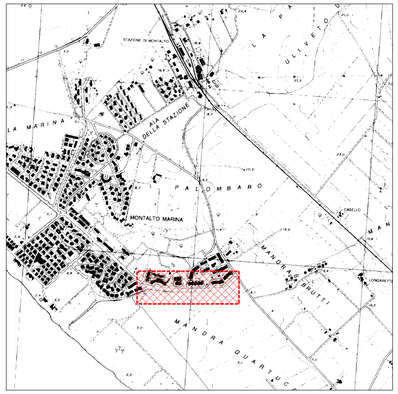

Stralcio catastale
scala 1:2.000

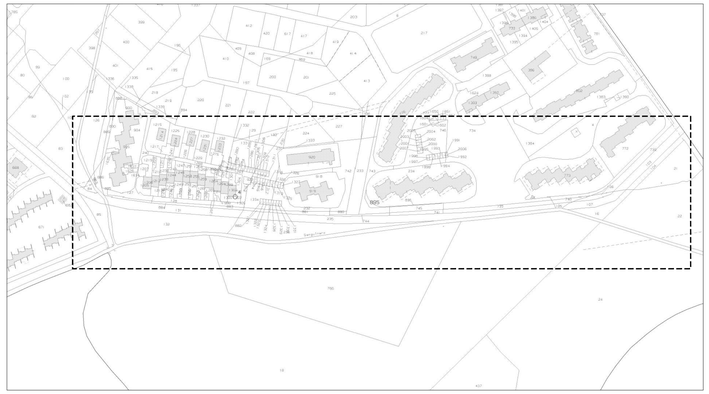

Stralcio del P.R.G. vigente

Zona "B6.1" - Completamento edilizio
Zona "E4" - Agricola vincolata
scala 1:5.000

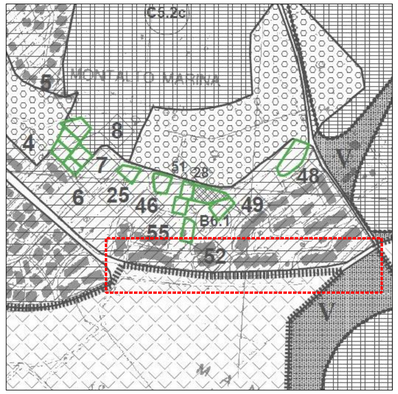

Stralcio del P.T.P.R. - Tavola A12 - 353

Paesaggio degli insediamenti urbani - Paesaggio naturale
scala 1:25.000

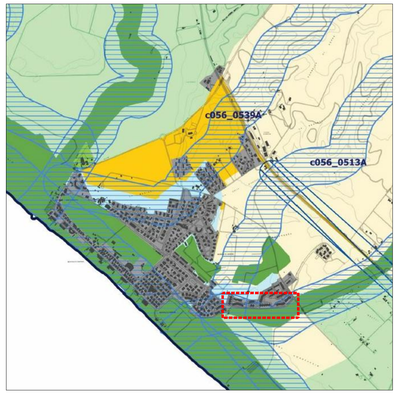

	Paesaggio dei Centri e Nuclei Storici con relativa fascia di rispetto
	Parchi,Ville e Giardini Storici
	Paesaggio degli Insediamenti Urbani
	Paesaggio degli Insediamenti in Evoluzione
	Paesaggio dell'Insediamento Storico Diffuso
	Reti,Infrastrutture e Servizi

	Paesaggio Naturale
	Paesaggio Naturale di Continuità
	Paesaggio Naturale Agrario
	Coste marine,lacuali e corsi d'acqua

Stralcio del P.T.P.R. - Tavola B12 - 353

- Località con valore estetico tradizionale - Bellezze panoramiche
- Protezione di torrenti, fiumi e corsi d'acqua - Art. 142 comma 1 lett. "c" D.Lgs. 42 / 2004
- Protezione linee di interesse archeologico e relativa fascia di rispetto - Art. 142 comma 1 lett. "m" D.Lgs. 42 / 2004

scala 1:25.000

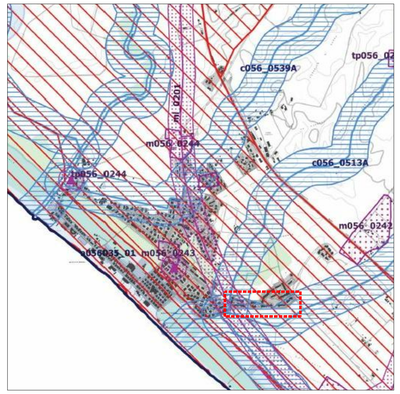

Individuazione degli immobili e delle aree di notevole interesse pubblico
L.R. 38/1983 - art.14 L.R. 24/1998 - art. 134 co.1 lett.a e art.136 D.Lgs.42/2004

Beni individuati	a\058_001	lett. a) e b) beni singoli naturali, geologici,ville,parchi e giardini	art.8 NTA
	c\058_001	lett. c) e d) beni d'insieme:vaste località con valore estetico tradizionale, bellezze panoramiche	art.8 NTA
	cdm\058_001	lett. c) e d) beni d'insieme:vaste località con valore estetico tradizionale, bellezze panoramiche + m: beni di interesse archeologico	art.8 NTA
	a\058_001	a:riferimento alle lettere dell'art.136 co.1 D.Lgs.42/2004 058:codice ISTAT della provincia 001:numero progressivo	

Ricognizione delle aree tutelate per legge
art.134 co.1 lett.b) e art. 142 co.1 D.Lgs.42/2004

Beni ricognizione di legge	a\058_001	a) protezione delle fasce costiere marittime	art. 33 NTA
	b\058_001	b) protezione delle conte dei laghi	art. 34 NTA
	c\058_001	c) protezione dei fiumi,torrenti, corsi d'acqua	art. 35 NTA
	d\058_001	d) protezione delle montagne sopra quota di 1.200 mt.s.l.m.	art. 36 NTA
	f\058_001	f) protezione dei parchi e delle riserve naturali	art. 37 NTA
	g\058_001	g) protezione delle aree boscate	art.38 NTA
	h\058_001	h) disciplina per le aree assegnate alle università agrarie e per le aree gravate da uso civico	art. 39 NTA
	i\058_001	i) protezione delle zone umide	art. 40 NTA
	m\058_001	m) protezione delle aree di interesse archeologico	art. 41 NTA
	m\058_001	m) protezione ambiti di interesse archeologico	art. 41 NTA
	m\058_001	m) protezione punti di interesse archeologico	art. 41 NTA
	m\058_001	m) protezione linee di interesse archeologico e relativa fascia di rispetto	art. 41 NTA
	a\058_001	a:riferimento alle lettere dell'art.142 co.1 D.Lgs.42/2004 058:codice ISTAT della provincia 001:numero progressivo	

NB:le aree indicate nel co.2 art.142 D.Lgs.42/2004 non sono individuate nel presente elaborato

Stralcio della Carta Tecnica Regionale
scala 1:5.000

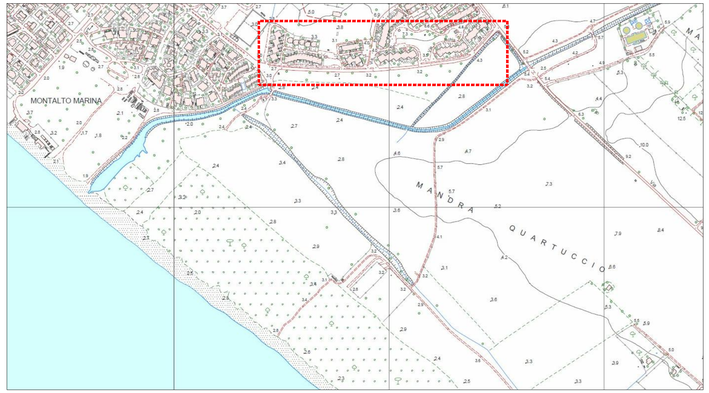

PLANIMETRIA VINCOLO IDROGEOLOGICO
Area sottoposta a tutela
scala 1:25.000

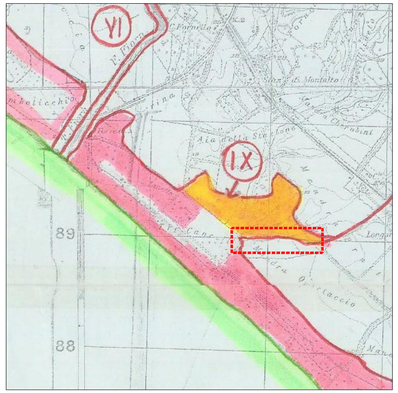

PLANIMETRIA "PIANO ASSETTO IDROGEOLOGICO" - P.A.I.
Intervento non sottoposto a richiesta di parere
scala 1:25.000

Legenda

- P.F.4
- P.F.3
- P.I.4
- P.I.3
- P.I.2
- Dominio costiero
- Dominio idraulico
- Dominio geomorfologico ed idraulico/forestale

Finanziato dall'Unione europea
NextGenerationEU

"Studio Giambi e Marrocchi"
Geometri associati

Via G. Guglielmi n. 30 - 01014 Montalto di Castro (VT)
0766 / 879984 - 347 / 8230040 - 347 / 6656316
Mail: claudiomarrocchi@libero.it - massimo.giambi@libero.it
Cod. Fisc. e Partita Iva n. 02361120567

Comune di Montalto di Castro (VT)

SCALA
Varie

TAVOLA
1

DATA
Giugno 2023

REVISIONI :
Rev. 00

COMMITTENTE :

COMUNE DI MONTALTO DI CASTRO
Piazza Giacomo Matteotti n. 1
01014 - Montalto di Castro (VT)

PROGETTO :

RISORSE DI CUI ALL'ART. 1, COMMA 139 e succ. L. 145/2018) – INTERVENTO FINANZIATO DALL'UNIONE EUROPEA – NEXT GENERATIONEU - LAVORI DI RIQUALIFICAZIONE URBANA VIA TRE CANCELLI - MONTALTO MARINA – 2° STRALCIO (CUP J21B18000590002).

PROGETTO ESECUTIVO

Inquadramento cartografico

RESPONSABILE DEL PROCEDIMENTO:

Arch. Sara Massi
iscritta all'Ordine degli architetti di Roma con il n. 16103

SPAZIO RISERVATO ALL'UFFICIO:

COMUNE DI MONTALTO DI CASTRO
Area Tecnica - Servizio Pianificazione Urbanistica
Allegato n. 4 - Copia tratta dal documento firmato digitalmente